



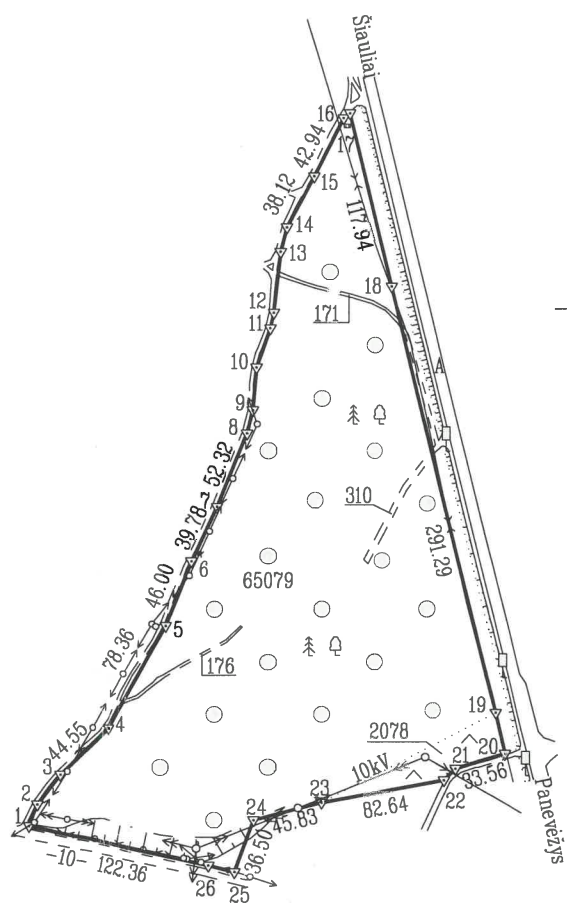
14200000

Žemės sklypo išdėstymo schema



ŽEMĖS SKLYPO PLANAS M 1:5000

Sklypo plotas 67814 m²



Kadastras:	vietovė	Šniūraičių	blokas	sklypas
Žemės sklypo kadastro Nr.:		7 1 7 4 0 0 0 6		16

Gatvė, namo Nr.	
Kaimas (miestelis)	Šniūraičių
Seniūnija	Radviliškio
Miestas (rajonas)	Radviliškio
Apskritis	Šiaulių

Gretimybė	Gretimo žemės sklypo kadastro Nr.	Pastabos
1-17		Kelias 4m
17-20		Kelias 35m
20-22	7174/0006:29	7174/0006:29
22-25		VZF
25-26+1		Kelias 10m

Naudojamas plotas							
Privati				Valstybinė			
atskirai		bendrai		atskirai		bendrai	
ind.	m ²	ind.	m ²	ind.	m ²	ind.	m ²

Su paženklintomis vietovėje žemės sklypo ribomis, aprašytomis . . . 2007 . . . m. . . . mėn. . . d. žemės sklypo paženklinimo-parodymo akte, ir nustatytu plotu sutinku:
Žemės savininkas (naudotojas):

Antanas Čepaitis
(vardas, pavardė) (parašas) (data)

ŽEMĖS SKLYPO RIBOS
PAŽYMĖTOS KADASTRO ŽEMĖLAPYJE
2007 m. 09 mėn. 08 d.
Inžinierė operatorė
Gintė Mikalūnienė
(pareigos) (parašas) (vardas, pavardė)

Linijų ilgiai

1-2	15.33
2-3	24.84
8-9	15.85
9-10	28.41
10-11	27.48
11-12	10.55
12-13	40.51
13-14	16.69
16-17	5.29
19-20	27.87
21-22	10.73
25-26	17.54

Šiaulių apskrities viršininko administracijos žemės tvarkymo departamento
Radviliškio miesto (rajon) žemėtvarkos skyrius
Patikrino: Rimvydas Dičiūnas
Suderino: sk.vedėjas Alгимantas Valys
(pareigos) (parašas) (vardas, pavardė)

SUDERINTA:
GIS grupės vedėjas
(pareigos)
Vitas Povilaitis
(parašas)
(vardas, pavardė)
2007 m. 09 mėn. 08 d.



ALTAGIS
LICENCIJOS Nr.91G-541 IŠDUOTA 2003 07 24

Pareigos	Parašas	Vardas, pavardė	Data
Direktorius	[parašas]	Albinas Tamošiūnas	2007 09 11
Vykdytojas	[parašas]	Giedrius Liubauskas	2007 09 11




ŽEMĖS SKLYPO PLANAS M 1:5000

Sklypo plotas 67814 m²

Žemės sklypo kadastro Nr. 7 1 7 4 0 0 0 6

KOORDINAČIŲ ŽINIARAŠTIS

Koordinacijų sistema LKS-94							
Taško Nr.	Kodas	X	Y	Taško Nr.	Kodas	X	Y
1	R	6193656.94	467138.39				
2	R	6193671.23	467143.95				
3	R	6193691.14	467158.80				
4	R	6193721.59	467191.32				
5	R	6193789.85	467229.79				
6	R	6193832.74	467246.42				
7	R	6193868.91	467262.98				
8	R	6193917.55	467282.28				
9	R	6193932.96	467286.00				
10	R	6193961.27	467288.31				
11	R	6193987.19	467297.42				
12	R	6193997.50	467299.64				
13	R	6194037.78	467303.97				
14	R	6194053.98	467308.01				
15	R	6194087.74	467325.71				
16	R	6194126.09	467345.03				
17	R	6194129.31	467349.22				
18	R	6194014.73	467377.16				
19	R	6193731.72	467446.14				
20	R	6193704.51	467452.19				
21	R	6193694.58	467420.13				
22	R	6193687.00	467412.54				
23	R	6193672.19	467331.24				
24	R	6193660.49	467286.93				
25	R	6193626.06	467274.82				
26	R	6193630.43	467257.84				
SKLYPO CENTRO KOORDINATĖS							
Koordinacijų sistema		Koordinatės X/Y		Planšeto nomenklatūra			
Sistema, kurioje vykdyti matavimai		X=6193843 Y=467339		53/58			
Valstybinė LKS-1994		X=6193843 Y=467339		53/58			
Žiniaraštį sudarė		 (parašas)		Giedrius Liubauskas		2007 02 11 (data)	

Ištrauka iš Lietuvos Administracinių teisų pažeidimų kodekso:

47 straipsnis. Pastovių žemėnaudos riboženklų sunaikinimas arba gadinimas – užtraukia baudą nuo dviejų šimtų penkiasdešimties iki penkių šimtų litų.

48 straipsnis. Geodezinio pagrindo punkto bei markseiderystės ženklų sunaikinimas arba gadinimas – užtraukia baudą nuo penkių šimtų iki vieno tūkstančio litų.